



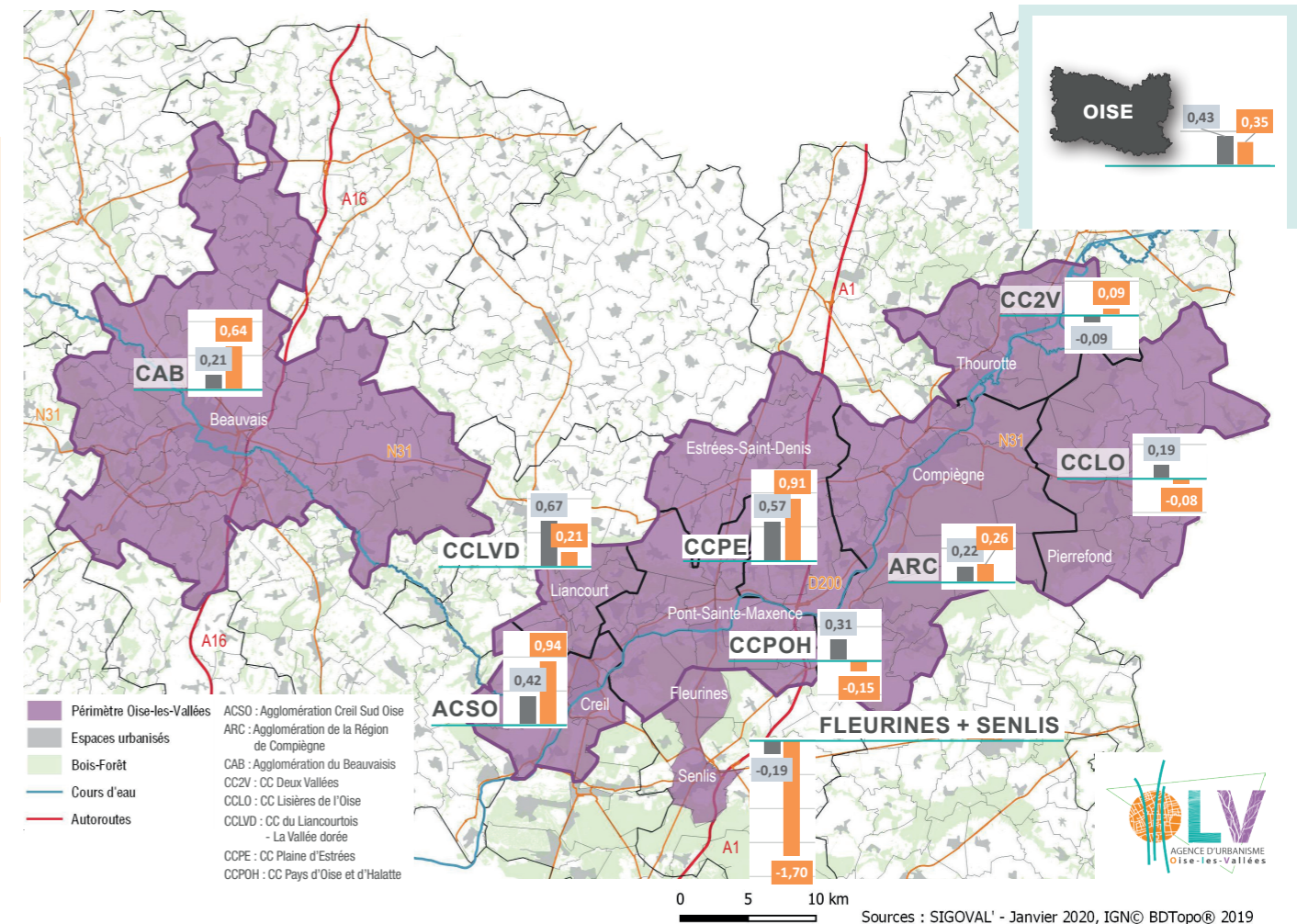
## Des EPCI qui demeurent moteurs dans la dynamique démographique de l'Oise

Les territoires intercommunaux partenaires de l'agence s'étendent en partie le long des vallées urbaines et industrielles du département et couvrent aussi des secteurs villageois et agricoles péri-urbains. Ces territoires, pris dans leur ensemble, ont gagné de la population à un rythme proche de celui du département (autour de +0,3%/an) dans les années 2000. La progression tend à s'accélérer légèrement ces 5 dernières années dans ces territoires comme dans l'Oise (0,4%/an). Elle continue à être portée par les naissances, les territoires isariens connaissant pour la plupart un déficit migratoire.

Dans le détail, les évolutions sont variables d'une intercommunalité à l'autre. Depuis 5 années, seules l'agglomération creilloise, celle du Beauvaisis et, à une autre échelle, la communauté de communes de la Plaine d'Estrées connaissent des gains de population plus rapides que le département. Les autres enregistrent des gains plus modérés (Agglomération compiégnnoise, et CC du Liancourtois - La Vallée Dorée) ou bien perdent des habitants.

### Une évolution légèrement plus rapide de la population ces 5 dernières années

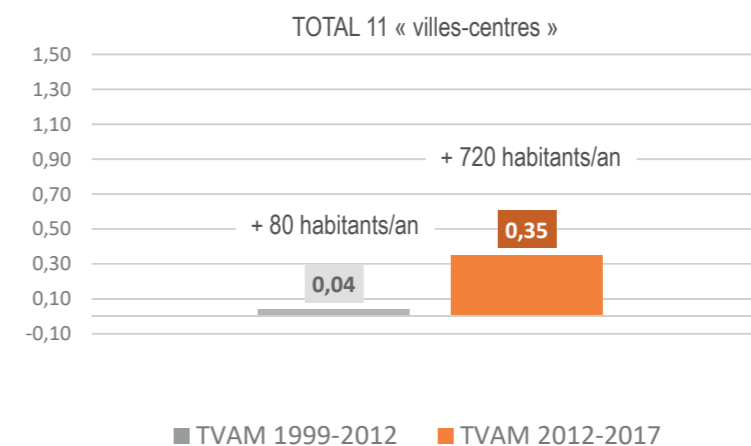
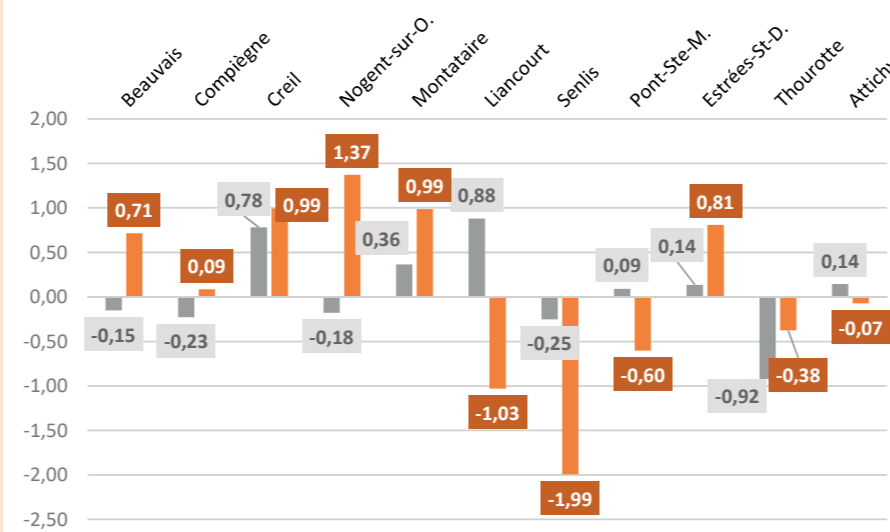
	Années 2000, période longue (entre 1999 et 2012)	Ces 5 dernières années (entre 2012 et 2017)
<b>OISE</b>	+ 2 840 habitants / an + 0,35% / an	+ 3 400 habitants / an + 0,4% / an
<b>TOTAL EPCI partenaires de Oise-les-Vallées</b>	+ 1 000 habitants / an + 0,27% / an	+ 1 500 habitants / an + 0,4% / an



## Et dans les « villes-centres », que se passe-t-il ?

Si, dans les années 2000, la plupart des « communes-centres » des intercommunalités (exception faite de Creil, Liancourt, Montataire) peinaient à maintenir leur population ou la voyaient baisser, plusieurs d'entre elles gagnent actuellement des habitants, voire plus qu'avant. C'est le cas pour Nogent-sur-Oise, Beauvais, Creil, Montataire, Estrées-Saint-Denis et Compiègne. Ainsi, bien que les petites communes enregistrent des taux d'évolution démographique élevés et que le développement péri-urbain se poursuive, une dynamique s'observe en parallèle dans ces villes-centres.

### Evolution de la population dans les « villes-centres » du territoire de Oise-les-Vallées (taux de variation annuel moyen TVAM)



Ceci est-il le résultat des politiques des politiques publiques locales ? Du renforcement des effets de l'influence francilienne ? Ces évolutions seront à examiner au cas par cas, dans le cadre des travaux de l'Agence d'urbanisme Oise-les-Vallées en 2020. <sup>(1)</sup>

(1) Certaines évolutions s'expliquent en partie par des événements locaux (ex. le départ des militaires à Senlis), ainsi que par une amélioration, depuis quelques années, du répertoire d'immeubles localisés (RIL), qui constitue la base de sondage de l'Insee dans les communes de plus de 10 000 habitants.